

Le Bonheur
c'est si

SAINTES
≈ **TOURISME**

DOSSIER
DE PRESSE

2024

SAINTES

HISTOIRE

FAMILLE

PLAISIRS

SAINTONGE

SAINTES-TOURISME.FR

Le Bonheur c'est si SAINTES ≈ TOURISME

Embarquement immédiat pour Saintes et la Saintonge, pays de patrimoine et de créativité ! Au cœur de ce haut-lieu de la romanité, connectez-vous aux 2 000 ans d'histoire qui vibrent dans les pierres de nos monuments.

À seulement 30 minutes de Royan et de la Côte Atlantique, 30 minutes de Cognac et 40 minutes de Rochefort, la Saintonge est le véritable épicode de toutes vos envies. Des villages de pierre au charme authentique, des paysages dessinés par le fleuve Charente... Suivez-nous au cœur d'une terre qui rayonne et stimule. Partir à la découverte de notre territoire, c'est si Saintes !



Depuis fin 2023

**NOUVELLE MARQUE
DE TERRITOIRE**

Le Bonheur
c'est si
SAINTES

5 EXPÉRIENCES POUR VIVRE INTENSÉMENT SAINTES ET LA SAINTONGE

1 L'HISTOIRE PASSIONNANTE ET GALLO-ROMAINE DE SAINTES

Ville d'art et d'histoire et fleuron de l'Empire romain, Saintes vous invite à découvrir son héritage antique et son passé fascinant. Préparez-vous à vivre un voyage de 2 000 ans !



2 L'AUTHENTICITÉ ET LA DOUCEUR DU FLEUVE CHARENTE

Naviguer sur la Charente ou se balader sur ses rives... Le fleuve ondule au cœur des paysages et vous emmène au royaume de la douceur de vivre et de la simplicité



3 DES ABBAYES ET CHÂTEAUX UNIQUE

Ici le patrimoine est plus que vivant : il vous balade avec style entre passé prestigieux et présent énergisant.



4 TERRES D'AVENTURES

De Musicaventure au Paléosite en passant par les chasses au trésor, la Saintonge insuffle un véritable esprit d'aventure qui vous ouvre des horizons uniques.

5 LE CULTE DE LA GÉNÉROSITÉ

De un verre de Pineau des Charentes ou un cocktail à base de Cognac, du vrai melon charentais ou une belle part de galette charentaise... Découvrez avec nous ces bonheurs si simples !

SOMMAIRE

• SAINTES, 2000 ANS D'ART ET D'HISTOIRE	4
• CONJUGUER PASSÉ ET PRÉSENT	12
• INSPIRER AU FIL DE LA CHARENTE	18
• SAVOURER LA RENCONTRE	22
• 2024, GRANDS RENDEZ-VOUS	25



1

Saintes

2000 ANS D'ART ET D'HISTOIRE



Les Arènes gallo-romaines

PAÏEM ET CIRCEÏSES



Elles impressionnent par leur envergure, par leur ancienneté, par l'atmosphère chargée d'histoire qui s'en dégage... L'amphithéâtre de Saintes nous plonge dans une expérience hors-norme.

Construit à la périphérie de la ville en 40-50 après J-C, l'amphithéâtre est l'un des plus anciens de la Gaule. Il pouvait accueillir plus de 15 000 spectateurs, soit la population de la cité.

Les gens venaient pendant les fêtes, qui pouvaient durer plusieurs jours et qui étaient financées par de riches notables santons.

Astucieusement adossé à une pente naturelle, l'amphithéâtre de forme elliptique a d'imposantes dimensions : 126 m de long pour le grand axe et 102 m pour le plus petit.

Classé monument historique en 1840, il conserve de beaux vestiges : l'arène, les fondations de l'édifice et demeure l'un des amphithéâtres les mieux conservés de la Gaule romaine.



Le saviez vous ?

Sélectionné parmi les 18 sites retenus pour le Loto du Patrimoine en 2019, l'amphithéâtre gallo-romain de Saintes bénéficie d'une importante campagne de restauration, lui donnant une nouvelle vie au troisième millénaire.

Infos +

ARENES GALLO-ROMAINES

20, rue Lacurie - 17100 SAINTES

Tél. 05 46 97 73 85 - www.saintes-tourisme.fr



Ce site fait actuellement l'objet de travaux de restauration

L'arc de Germanicus

LA PORTE DE LA VILLE

C'est un arc routier qui marquait l'entrée monumentale de la capitale de la Gaule Aquitania et l'aboutissement ou le départ de la voie Agrippa. Érigé en 18-19 après J.-C., il est dédié à l'Empereur Tibère et à Germanicus son fils adoptif. Sa construction, financée par un riche mécène de Saintes, Caius Julius Rufus, est le symbole de la romanisation des notables gaulois.

L'arc de Germanicus a été sauvé de la ruine en 1843, par Prosper Mérimée qui le fera déplacer et implanter sur une des places principales de la ville (place Bassompierre) au bord de la Charente. Il est aujourd'hui un des symboles de Saintes et le vestige antique le mieux conservé.

Infos +

Accès libre

Place Bassompierre - 17100 SAINTES


LES AQUEDUCS

L'eau de la cité

L'aqueduc le plus ancien, construit vers l'an 20 après J.-C., alimentait la ville avec les eaux de la Font-Morillon (située sur la commune de Fontcouverte). Sa conception surprend par son audace. Depuis la source, l'eau était canalisée pour l'essentiel dans un conduit souterrain jusqu'au Vallon des Arcs (actuelle route du Golf), et à partir de ce point, de grands ouvrages d'art furent édifiés.

Par exemple, le Pont des Arcs, long de 160 mètres et pourvu de 27 arcades, dont la plus haute s'élève à 16 mètres ! Malgré l'ingéniosité de la construction, le débit de ce canal resta modeste avec 3000 m³ d'eau par jour. Vers la moitié du 1er siècle, un nouvel aqueduc permit d'acheminer jusqu'à Saintes les eaux abondantes des sources de Vénérand et du Douhet, situées à une quinzaine de kilomètres et d'assurer un débit de 120 000 m³ par jour.

Depuis quelques années, les recherches concernant l'aqueduc ont repris sous l'impulsion de la Société d'archéologie et d'histoire de la Charente-Maritime. Ainsi, en 2010, c'est un troisième aqueduc, datant du 4e siècle qui a été mis au jour.

 Ces sites font actuellement l'objet de travaux de valorisation. Un projet de valorisation est en cours avec la création de la Maison de l'Aqueduc à Vénérand. Ces sites ne sont donc pas toujours accessibles. Demandez-nous !



À voir également

- La source du Douhet dite "de la Grand Font" - (à 12 km de Saintes)
- Les Fontaines de Vénérand - (à 10 km de Saintes)

Musée ARCHÉOLOGIQUE

Le musée archéologique de Saintes a renouvelé son exposition permanente pour offrir aux visiteurs une immersion dans la ville antique de Saintes à travers son urbanisme et la vie de ses habitants il y a 2000 ans.

Grâce à des restitutions graphiques et une borne interactive, permettent une meilleure appréciation de la ville à travers ses monuments et son évolution jusqu'à nos jours.

Une nouvelle présentation des collections met en lumière la sculpture qui ornait les espaces publics et privés des Santais au I^{er} et II^e siècle de notre ère. Les objets de la vie quotidienne, classés par thèmes tels que les jeux domestiques, la religion et l'alimentation, offrent un aperçu de l'intimité d'une civilisation dont nous sommes en grande partie les héritiers.



Infos +

Accès libre

Esplanade André Malraux - 17100 SAINTES

En 2008, lors d'une prospection subaquatique, ont été découvertes 2 épaves antiques à plus de 7 m de profondeur dans la Charente au lieu-dit Saintes Courbiac. Depuis 2015, une équipe d'archéologues plongeurs étudie ces 2 navires gallo-romains datés du III^e et IV^e siècle.

Exposées aux caprices du fleuve et aux risques de pillage, leur survie est compromise. Une course contre la montre est engagée pour les sortir dès 2024.

Des vestiges
de Mediolanum

**LES ÉPAVES
DE COURBIAC**



L'Abbaye aux Dames

VIVANTE, VIBRANTE

Lieu emblématique de la ville de Saintes, l'Abbaye aux Dames est un majestueux trait d'union entre passé et avenir. Depuis un millénaire, on pense, dort, commerce, étudie, et prie à l'abbaye.

MUSICAVENTURE,
DES EXPERIENCES MUSICALES



LES VOYAGES SONORES

Casque sur la tête, boîtier numérique en main, top départ pour les voyages sonores. 12 stations où l'histoire de l'abbaye et la musique se répondent et s'apostrophent. Le son 3D vous emporte dans une autre dimension. Une déambulation de plus d'une heure, une approche sensorielle du patrimoine, une voix qui chante, chuchote et conte; des musiques de renaissance, baroque, romantique, contemporaine qui enveloppent.



LE CARROUSEL MUSICAL : UN TOUR DE MANÈGE UNIQUE AU MONDE

Petits et grands, entrez sous l'immense coque de miroir et de lumière puis embarquez à bord d'un manège unique habité par le "Bazilik" magique. Prenez place face aux instruments qui sont intégrés dans le corps du "Bazilik" et à vous de jouer ! Chaque tour de manège est particulier et produit une page musicale inédite. Le Carrousel Musical est une première mondiale ! Dans un univers forain et poétique, le Carrousel Musical est un manège extraordinaire, stimulant, qui fait appel au toucher, à l'ouïe et à la vue.

Et également...

LES SIESTES SONORES

Un moment, enveloppé par le son 3D, qui se partage entre passionnés néophytes ou avertis dans un transat.

L'AUDIOGUIDE - L'EXPLORATION

Découverte de l'histoire millénaire de l'Abbaye aux Dames et son architecture. Déambulation dans le jardin médiéval, les bâtiments conventuels et accès au clocher.

Le saviez vous ?

Hier, l'Abbaye aux Dames fut la première abbaye de femmes en Saintonge. Fondée en 1047, elle resta un lieu de richesse et de pouvoir pendant plus de 700 ans.

Infos +

ABBAYE AUX DAMES, LA CITÉ MUSICALE

11, place de l'Abbaye - 17100 SAINTES

Tél. 05 46 97 48 48 - www.abbayeauxdames.org **8**

La basilique Saint-Eutrope

CHEF D'ŒUVRE DE L'ART ROMAN



Véritable chef d'œuvre de l'Art Roman, l'Église Saint-Eutrope de Saintes étonne par ses deux chœurs superposés et sa crypte*, l'une des plus vastes d'Europe.

Étonnante par ses deux chœurs superposés, l'église est célèbre pour sa crypte, l'une des plus vastes d'Europe. L'ambiance souterraine invite au recueillement et à la spiritualité... Les 53 chapiteaux sont pour l'essentiel ornés de compositions végétales (palmettes, acanthes, rinceaux...). L'église haute, plus élancée, possède de remarquables chapiteaux historiés tels la "Pesée des âmes" ou "Daniel dans la fosse aux lions".



*La crypte fera l'objet de travaux de **restauration** à partir de l'**automne 2024**. Pour connaître les conditions d'ouvertures : *nous consulter*

Le saviez vous ?

L'Église Saint-Eutrope de Saintes est également une étape sur le chemin de Saint-Jacques de Compostelle. Elle est d'ailleurs à ce titre classée au Patrimoine Mondial de l'UNESCO depuis 1998.

Infos +

ÉGLISE SAINT-EUTROPE

Rue Saint-Eutrope - 17100 SAINTES

Tél. 05 46 93 09 92 - Ouvert tous les jours, accès libre 9

“Anatomie d'une chute”

SAINTES À L'HONNEUR DANS LE CINÉMA



Le Palais de Justice de la ville de Saintes s'est transformé en décor de cinéma pour le tournage du film “Anatomie d'une chute”, réalisé par Justine Triet.

La réalisatrice plonge les spectateurs dans un récit complexe et captivant. Le Palais de Justice apporte une dimension supplémentaire, lui conférant un caractère unique et immersif.



Le saviez vous ?

6 Récompenses aux **CESAR**

1 Récompense aux **OSCARS**

1 Récompense aux **BAFTA**

2 **GOLDEN GLOBES AWARDS**

la PALME D'OR au **FESTIVAL DE CANNES 2023**



DES VISITES A SAINTES & dans les villages

LES VISITES d'entreprises

Cette année, 8 entreprises saintongeaises ouvrent leurs portes pour une visite guidée !

- L'école militaire des métiers de l'aéronautique
- Hyper U, entrez dans les coulisses
- L'Angelys, glacier par passion
- Dans les secrets du tri postal
- Passion d'en fer, coutelier d'Art
- Antarès, un sellier d'exception
- Fabulleuse savonnerie artisanale
- La Coop Atlantique d'hier à aujourd'hui



MENEZ L'ENQUETE

En été à Saintes et dans les villages de Saintonge, les visites-enquêtes mêlent vérité et fiction dans des visites guidées ludiques et instructives. Au cœur d'une époque historique, le guide vous entraîne à la découverte du lieu, des personnages et des activités d'autrefois, tandis que vous menez l'enquête pour trouver le coupable d'un larcin dont parle tout le pays.



NOUVEAU LA QUETE D'ANTONIN Jeu de piste



Ce jeu de piste vous entraîne dans les rues de Saintes à la rencontre de personnages et de leurs histoires. Remontez le temps jusqu'en 1904 et aidez Antonin, un jeune Saintais amoureux de sa ville à devenir célèbre ! À partir de 15 ans.

Livret de jeu en vente à l'Office de Tourisme.

Au rythme du...

*petit train
électrique*

Découvrez tous les sites
incontournables de Saintes



2

Conjuguer PASSÉ ET PRÉSENT



L'Abbaye de Fontdouce

UNE HISTOIRE RICHE



La discrète abbaye de Fontdouce est érigée dans la vallée du Coran sur les bords de la Fontaine Douce...

Dissimulée derrière un rideau de chênes centenaires, l'abbaye se découvre au creux d'un vallon. Fondée au XIIème siècle, elle fut abbaye royale au XVème siècle. Des traits romans de ses origines au cloître gothique, à la salle capitulaire et au parloir, elle conserve des éléments marquants de la vie monastique.

Infos +

ABBAYE DE FONTDOUCE
17770 SAINT-BRIS-DES-BOIS
Tél. 05 46 74 77 08 - www.fontdouce.com

Ses trucs en +

- Parcours ludique "Game of stones", pour explorer les jardins de Fontdouce et ses alentours
- Escape game
- Parc aventure (Accrobranche et Laser game)
- Trotinettes électriques tout-terrain



Des églises romanes QUI ONT DU STYLE !



L'ÉGLISE SAINT-VIVIEN D'ECOYEUX



Vous ne serez pas déçus par cette église à la fière allure de château... Et pour cause, sa façade est flanquée de deux échauguettes en poivrières reliées par un chemin de ronde crénelé, vestiges d'une fortification remontant sans doute au 15ème siècle.

L'église jouxte un logis noble, occupé par la mairie. Son chevet et sa façade occidentale donnent tout son intérêt à cet édifice du 12ème siècle. Son chevet, découpé en sept travées par des colonnes-contreforts, est précédé d'une abside en cul de four. Le portail à voussures sculptées de palmettes et de fleurs, est entouré de baies aveugles.

Ces dernières sont appareillées en épi, ce qui témoigne au 12ème siècle comme ailleurs en Saintonge, d'un renouveau d'une tradition antique. Une corniche à modillons les surplombe où défilent masques, têtes de chat, de lion, de boeuf et d'aigle ainsi que la fameuse cagouille, l'escargot emblème des Charentais !

Infos +

6 Rue Goulebenèze, 17770 Écoyeux

L'ÉGLISE SAINT-NAZAIRE DE CORME-ROYAL



Modifié et fortifié au 15ème siècle, ce prieuré appartenait à l'Abbaye aux Dames de Saintes. La façade est sculptée avec les paraboles des vierges sages et vierges folles, des vices et des vertus, saints et saintes ; homme en arme et abbesse. Aux voussures du portail, le Christ présente l'Évangile.

Infos +

2, rue du grand pré
17600 CORME-ROYAL

L'ÉGLISE SAINT-MARTIAL AU DOUHET



Son portail roman est richement sculpté avec notamment une descente de croix figurée sur un modillon. A l'intérieur, peinture murale des 14ème représentant le martyr de l'Evêque Saint Martial de Limoges et des peintures en grisaille des 18ème et 19ème siècles. A proximité, à Écoyeux, église romane fortifiée au 15ème siècle.

Infos +

Route de la Mairie
17100 LE DOUHET

Nos villages AUTHENTIQUES

SAINT-SAUVANT

À mi-chemin entre Saintes et Cognac, son éperon rocheux dominant la vallée du Coran et sa physionomie escarpée en font un site pittoresque. Ne manquez pas ses ruelles médiévales et son église romane ! Certains l'appellent même le "petit Rocamadour Charentais".

Ce n'est pas pour rien que Saint-Sauvant est labellisé "Petite Cité de Caractère". Patrimoine et circuits pour toute la famille : lavoirs, église romane, parcours de randonnées, chasse au trésor Terra Aventura, sentier d'interprétation de la Vallée du Coran...

Saint-Sauvant fait partie des villages labellisés de Pierres et d'Eau. Le réseau des "Villages de pierres & d'eau" réunit 14 villages de charme emblématiques de la Charente-Maritime. Dans chacun, la rencontre de la pierre (ensembles bâtis remarquables) et de l'eau (océan, fleuves, marais...) a forgé un patrimoine unique.



CHANIERES

Aux portes de Saintes, Chaniers est parfois surnommée la commune aux cent villages. Bordée par le fleuve Charente, le village présente de nombreux attraits.

Construite aux XIe et XIIIe siècles, l'église Saint Pierre de Chaniers possède une atmosphère purement et typiquement saintongeaise, mais s'identifie par quelques notes originales, notamment ses fortifications.

Sur le chemin de la Flow Vélo, Chaniers se découvre à vélo, à pied et aussi à bord du Bateau électro-solaire, avec une halte déjeuner au Moulin de la Baine, moulin historique, avec ses écluses et son barrage. Le Moulin royal de la Baine, construit sous Colbert, date du XVIIe siècle. Constitué de sept passages d'eau, il était alors le plus puissant de la région. Il alimentait en farine de blé et d'orge la marine royale basée en aval, au port de Rochefort. Les gabares assuraient l'approvisionnement en grain et repartaient chargées de farine.

Vous souhaitez traverser le fleuve ? Prenez alors le Bac à chaîne, direction Courcoury.

Vous y trouvez aussi un camping et sa guinguette, au bord de l'eau. Pour la baignade, la plage de Chaniers en bord de fleuve ravira vos enfants.

IMMERSION DANS *La vallée du Coran*



Une balade en pleine nature dans une zone classée Natura 2000, ça vous dit ? D'une grande diversité écologique, la Vallée du Coran (11 km) est creusée dans un plateau calcaire. Elle s'étend entre Saint-Bris-des-Bois, Saint-Sauvant et Saint-Césaire. Elle est peuplée de bois humides d'aulnes, de frênes, de prairies marécageuses. Sur les escarpements rocheux, des chênaies et des plantes aux affinités montagnardes (véronique des montagne, parisettes à quatre feuilles...) se développent. Le vison d'Europe, espèce rare, y fait sa vie et son habitat. Au cœur d'une végétation luxuriante, une large palette de loisirs est proposée : pêche, baignade, VTT, sports de toute nature...

Le paléosite **À SAINT-CÉSAIRE**

Partons à la rencontre avec notre ancêtre Néandertal au Paléosite de Saint-Césaire. Ce site est un espace muséographique, doublé d'un centre d'interprétation, entièrement consacré à l'Homme de Néandertal, notre lointain cousin et descendant des premiers groupes humains.



A travers une muséographie interactive, des salles de projections et de réalité virtuelle, des collections archéologiques et des animations quotidiennes, le site propose une expérience unique. Fantastique machine à remonter le temps, le Paléosite fait véritablement vivre la Préhistoire, entre - 15 milliards d'années et - 36 000 ans, sur les traces de Néandertal.

Les modules interactifs et les animations préhistoriques séduisent toute la famille et permettent d'appréhender les notions déterminantes dans la compréhension de la Préhistoire et de l'évolution.

Infos +

Route de la Montée verte

17770 SAINT-CESAIRE

Tél. 05 46 97 90 90 - <https://paleosite.fr/>

Balade mémorable AVEC UN ÂNE

Balades, randonnées et loisirs adaptés au pas des **Ânes de la Rêverie...**

Quelle merveilleuse idée d'aller se balader avec un âne pour prendre un grand bol d'air et profiter de l'instant présent !

Au rythme de son pas, vous prendrez le temps d'observer les paysages, la nature environnante, et de découvrir le patrimoine local.

Que vous soyez bon marcheur ou promeneur du dimanche, nous saurons vous conseiller un circuit adapté en fonction de vos envies. Alors laissez vous tenter par l'aventure, seul, en famille, en couple ou entre amis, et venez à la rencontre de cet animal doux et attachant qui ne mérite pas sa réputation de forte tête !



Infos +

1 Chez Peros - 17770 SAINT-CESAIRE
Tél. 05 46 74 72 21 - www.lesanesdelareverie.com

PISTE & TRESOR



Le jeu d'énigmes et de découverte arrive en Saintonge ! Découvrez le personnage mascotte et les 3 premiers parcours dès l'été 2024. Conçues avec l'Office de Tourisme, ces mini-randos ponctuées de nombreux jeux vous feront découvrir les villages, la campagne et passer de bons moments ensemble.

Parcours de 4 km environ selon les villages.
Application gratuite.



EN SAINTONGE, 6 PARCOURS TRACÉS

- Saintes
- Burie
- Saint-Sauvant
- Les Gonds
- La Chapelle des Pots
- Dompierre-sur-Charente

Chasse au trésor

AVEC TERRA AVENTURA !

TERRA AVENTURA, L'APPLI DE GEOCACHING 100% GRATUITE

Nous téléchargeons l'application smartphone gratuite Terra Aventura, et nous voici prêts pour l'aventure.

Avec des indices à relever, des énigmes à résoudre et un trésor à chercher, on choisit d'explorer la forêt, la côte maritime, les îles, les villes, les villages... avec l'excitation de trouver le graal : les Poï'z ! Ces petits personnages à fort caractère peuplent l'univers de Terra Aventura et nous guident à travers ruelles, passages insolites, sites historiques et points de vue remarquables.



3

Inspirer

AU FIL DE LA CHARENTE



La Flow Vélo

AU FIL DE LA CHARENTE



La Flow Vélo, nouvelle véloroute nationale, relie Sarlat-la-Canéda en Dordogne à l'Île d'Aix en Charentes, (en sens inverse, ça le fait aussi !) en passant par Saintes et la Saintonge ! La Flow vélo, c'est pratiquer la bicyclette tout en douceur en longeant le fleuve de la Charente. Cet itinéraire vous invite à un voyage de près de 400 kilomètres en mode « slow tourisme » au cœur de la Nouvelle-Aquitaine.

Depuis Saintes, il est possible d'emprunter la Flow Vélo, direction Cognac. Un itinéraire en mode "doux", où vous trouverez sur votre chemin bois d'eau, roselières, peupleraies, prairies humides et bocagères. Côté faune, vaches, buses, hérons, poules d'eau ou cigognes vous accompagneront sur votre parcours.



A Courcoury, l'itinéraire rejoint le marais de la Seugne et les méandres de la Charente. Vous pourrez facilement rejoindre Chaniers. Sa plage aménagée en bord de fleuve est surveillée en juillet-août. Pour vous y baigner, rien de plus simple, prenez le bac à chaîne (ouvert d'avril à octobre, gratuit). A Rouffiac, le bac est à 500 mètres du bar des Clapotis. Véritable guinguette, vous plongerez dans l'ambiance vintage.

A deux heures de Saintes, se trouve la Guinguette du Port du Lys à Salignac-sur-Charente. Culture, paresse et gourmandises sont les maîtres mots de cet endroit hors du monde. C'est le lieu idéal pour se désaltérer, déguster quelques gourmandises, déjeuner à l'ombre des arbres ou à fleur d'eau. Vous pourrez également vous rafraîchir en nageant dans la Charente.



Bateau

électro-solaire

BERNARD PALISSY III

D'avril à octobre, c'est un bateau mouche unique en Europe qui glisse sans bruit sur l'eau. Électro-solaire, il navigue sans aucune émission de CO2 et ne fait pas de vague, ce qui permet de préserver les berges, les milieux naturels, la faune et la flore.

Le Bernard Palissy III est équipé pour recevoir les vélos. Il permet d'embarquer et de débarquer à Saintes, Chaniers et Port d'Envaux. On pense à réserver !

Embarcadère Place Bassompierre - 17100 SAINTES

06 48 17 17 17 - <https://www.croisieres-palissy.fr/>

Bateaux électriques

LES "E-BOATS"

Mettez votre casquette de capitaine et épatez votre famille ou vos amis à bord de ces bateaux 5 ou 8 places sans permis. Sans bruit et en toute liberté, partez à la découverte du fleuve. C'est facile, tout le monde peut s'amuser pour une balade de 40 min ou 1h.

Embarcadère Place Bassompierre

17100 SAINTES

05 46 74 23 82

www.saintes-tourisme.fr



Balade

EN GABARE

C'est parti pour 1h d'histoire et de poésie... Réplique d'une gabare traditionnelle à fond plat du 19e siècle, le bateau "Ville de Saintes" vous emmène pour une agréable promenade commentée au fil de la Charente. De juin à septembre, vous profiterez de la fraîcheur du fleuve et apprécierez le paysage tout en découvrant l'histoire des gabares ou en vous amusant en famille lors des balades ludiques.

Embarcadère Place Bassompierre - 17100 SAINTES

05 46 74 23 82 - www.saintes-tourisme.fr

Au paradis des pêcheurs

LE FLEUVE CHARENTE

Colonne vertébrale de notre département, la Charente, classée en 2ème catégorie piscicole du Domaine Public Fluvial, offre un terrain de jeu exceptionnel pour pratiquer la pêche ! Le fleuve arrose la ville de Saintes et des villages de caractère qui sont tous d'excellents coins de pêche tels que Dompierre-sur-Charente et Chaniers et Bussac-sur-Charente en rive droite, ou encore Brives-sur-Charente, Rouffiac, St-Sever-de-Saintonge et Les Gonds rive gauche.

Le fleuve est très accessible grâce aux nombreux chemins carrossables qui longent ses berges et ses 9 cales à bateaux dont celle du lieu-dit Courbiac à Saintes, près du camping municipal. Il est également doté de 2 ouvrages à Chaniers : le Barrage et l'Écluse de La Baine.



LA SEUGNE

Affluent du fleuve Charente, classé en 2ème catégorie piscicole du Domaine Privé, la Seugne est un sanctuaire pour le brochet et la perche. Cette magnifique rivière cible les pêcheurs "baroudeurs", attirés par la traque de beaux poissons sauvages à l'écart des axes routiers, du bruit et de la foule.

Très sinueuse, la Seugne coule sur une zone de marais mouillés. Ses eaux sont limpides et riches en herbiers, son cours est une succession de fosses et de radiers. Près de la confluence avec la Charente, en aval du village de Colombiers, la rivière se dédouble. Le bras principal se jette dans le fleuve au lieu-dit Port-Chauveau, sur la commune de Courcoury. Le second bras se subdivise en 4 autres petits bras qui se jettent à leur tour dans le fleuve quelques kilomètres plus en aval sur la commune des Gonds. Appelée "le Marais des Seugnes", ce site de 2000 ha est classé en zone Natura 2000.



LE CANAL DE LA PRAIRIE DE LA PALU

Dérivation du fleuve Charente, le Canal de la Prairie de la Palu est classé en 2ème catégorie piscicole du Domaine Public Fluvial et en zone Natura 2000. Évoluant dans un espace naturel de 122 ha de prairies inondables, le canal alimente une pièce d'eau peu profonde, dénommée "plan d'eau de la Palu", puis reprend son cours à la sortie du plan d'eau.

Le canal débute au lieu-dit "Saint-Sorlin", au sud-est de Saintes, et rejoint le lit principal de la Charente aux portes du centre-ville, près du jardin public, de la Place Bassompierre et de l'Arc de Germanicus.



4

Savourer

LA RENCONTRE



Pineau des Charentes et cognac

UN DUO SAINTONGEAIS



LE PINEAU DES CHARENTES

A la rencontre de la terre et de l'océan, le **pineau des Charentes** est bien plus qu'une légende, qui voudrait qu'il soit né d'un heureux hasard...

Point de hasard dans son élaboration, née du savoir-faire des vignerons, qui, à chaque vendange, sélectionnent, dans l'aire d'appellation, les raisins issus de cépages blancs (ugni blanc, colombar, montils, sémillon, merlot blanc...) ou rouges (merlot noir, cabernet...), puis l'eau de vie de Cognac, pour créer leur pineau des Charentes.



Le saviez vous ?

- 12 mois minimum de vieillissement pour le pineau blanc,
- 8 mois pour le pineau rosé ,
- 5 ans minimum pour le pineau vieux,
- 10 ans minimum pour le pineau très vieux ou extra vieux

LE COGNAC

Le **cognac** est élaboré à partir d'eaux-de-vie assemblées, dont les cépages principaux sont : Ugni blanc, Folle blanche. On procède à une double distillation (double chauffe) des eaux-de-vie. Puis le maître de chai réalise son assemblage d'eaux-de-vie d'âges et d'origines différents. Le cognac vieillit ensuite en fûts de chêne dans les chais.

Les producteurs


FERMIERS

DU CHAMP À L'ASSIETTE

À la maison, on a changé nos habitudes : on privilégie les circuits courts, les produits de saison issus de l'agriculture raisonnée. En vacances aussi, on consomme local et responsable. Les producteurs fermiers vous invitent à découvrir leurs fermes et leurs savoir-faire. Ils sont maraîchers, éleveurs de volailles, de bovins, d'ovins, apiculteurs, producteurs de fruits, de lait et d'huile, horticulteurs, vignerons, céréaliers, viticulteurs... Partez à leur rencontre en toute simplicité !

ZOOM SUR "LA CHARTE QUALITÉ DES PRODUCTEURS FERMIERS"

Les producteurs fermiers sont des agriculteurs en activité, des producteurs, transformateurs et vendeurs de leurs produits. Les produits fermiers sont les produits de l'exploitation lorsqu'ils sont transformés ; la matière principale provient à 100% de l'exploitation du producteur. Ils sont garantis sans OGM.



Découvrez le guide des producteurs fermiers et faites votre itinéraire des saveurs.

Retrouvez-le sur www.producteursfermiers.fr

Les marchés LOCAUX

EN SAINTONGE

- Chaniers le mercredi et samedi matin
- Corme-Royal le jeudi matin
- Dompierre-sur-Charente le 1er et 4ème samedi du mois
- Pessines le vendredi matin
- Pisany le vendredi matin
- Saint-Georges-des-Coteaux le mercredi matin
- Saint-Césaire : 2e et 4e samedi du mois



À SAINTES

- Les mardis et vendredis : place du 11 novembre
- Les mercredis et samedis : place Saint-Pierre
- Les jeudis et dimanches : avenue Gambetta
- Les jeudis : quartier Bellevue

LA FOIRE MENSUELLE DE SAINTES

La tradition des grandes foires se maintient encore chez nous. Un rendez-vous insolite et convivial à ne pas manquer : pendant toute une journée, les rues du centre-ville sont investies par les forains et bonimenteurs : vêtements, tissus, ustensiles de cuisine, musique, livres... À Saintes, retrouvez-les tous les premiers lundis du mois.

2024 LES GRANDS RENDEZ-VOUS



Les Préludes : la musique classique s'invite au coeur de nos villages - week-ends du 7-8-9 juin, 15-16 juin, 22-23 juin.

Rendez-vous conviviaux entre jeunes musiciens européens et habitants au sein des villages du territoire, avec animations, siestes sonores (rediffusion de concerts du festival de Saintes), restauration, produits locaux, concerts...

Le Festival de Saintes - du 13 au 20 juillet

L'esprit Olympique soufflera sur cette édition, sans compétition ni médaille, mais plutôt le bonheur de parcourir tous les mondes musicaux. La trentaine d'événements qui jalonnent cette édition, explorera tous les répertoires et tous les continents.

Les Echappées Rurales

28 juin aux Gonds, 5 juillet à Burie, 9 août à St Sever de Saintonge, 23 août à Fontcouverte

Une invitation à (re)découvrir le patrimoine et le cadre de vie des villages en proposant des soirées rassemblant habitants, artistes et touristes autour de spectacles en plein air, accessibles à tous. Un marché-repas de producteurs fermiers est organisée avec la Chambre d'Agriculture.

L'Escapade Fleuve Charente - 2 juin

Au programme : descente de la Charente en canoé, kayak ou paddle, randonnées à vélo ou à pied le long de la Flow Vélo, animations musicales, arrêts gourmands au fil des parcours et sensibilisations à l'environnement.

Les cinés en plein air - juillet / août

Des soirées cinéma sur grand écran, en plein air dans les villages du territoire. A la nuit tombée (entre 21h et 22h30), profitez de différents films pour tous les goûts.

Viva Saintes (mi-août 2024) : 3 jours de fêtes et d'animations antiques au coeur de la capitale de l'Aquitaine antique.



La Fête de l'Oie - 15 août

A Courcoury, 28ème édition.

Marché artisanal et produits régionaux, brocante, camps militaire 39-45, battages à l'ancienne, cavalcade avec chars et animations.

Festival Transe Atlantique - 22, 23 et 24 août

Cette traversée musicale franco-québécoise est une ode à tous nos patrimoines musicaux, culinaires, artisanaux. Trois jours de joie et d'effervescence à Saintes, sur le site Saint - Louis en pleine renaissance.

Le Bonheur c'est si **SAINTES**

COMMENT VENIR ?

EN TRAIN, EN AUTOCAR, EN VOITURE... PENSEZ AU COVOITURAGE : PLUSIEURS AIRES SE TROUVENT AUTOUR DE SAINTES...



PAR AUTOCAR

Réseau Transports Nouvelle-Aquitaine
3 lignes régulières desservent
Saintes à destination ou en
provenance de :

- Ⓞ Marennes (correspondance pour Saint-Pierre-d'Oléron) > Ligne 8
- Ⓞ Rochefort > Ligne 13
- Ⓞ Royan > Ligne 12

<https://transports.nouvelle-aquitaine.fr/fr/lignes-routieres/Les-lignes-routieres-en-charente-maritime>

BLABLABUS

Arrêt à l'aire de covoiturage
86, cours du Maréchal Leclerc
17100 SAINTES
www.blablabus.com



PAR LE TRAIN

Gare SNCF de Saintes
Place Pierre Sémard

Liaisons

- Ⓞ Paris > Saintes en 3h30 avec correspondance à Angoulême, Niort ou La Rochelle
- Ⓞ Bordeaux > Saintes en 1h30
- Ⓞ La Rochelle > Saintes en 50 mn

Tél. : 36 35 (0,34€/min)
www.ter.sncf.com/nouvelle-aquitaine
www.oui.sncf/



PAR LA ROUTE

A10 sortie 35

- Paris > 4h30
- Nantes > 2h30
- Angoulême > 1h
- La Rochelle > 50 min
- Bordeaux > 1h15
- Toulouse > 3h30

VENEZ NOUS RENCONTRER À L'OFFICE DE TOURISME

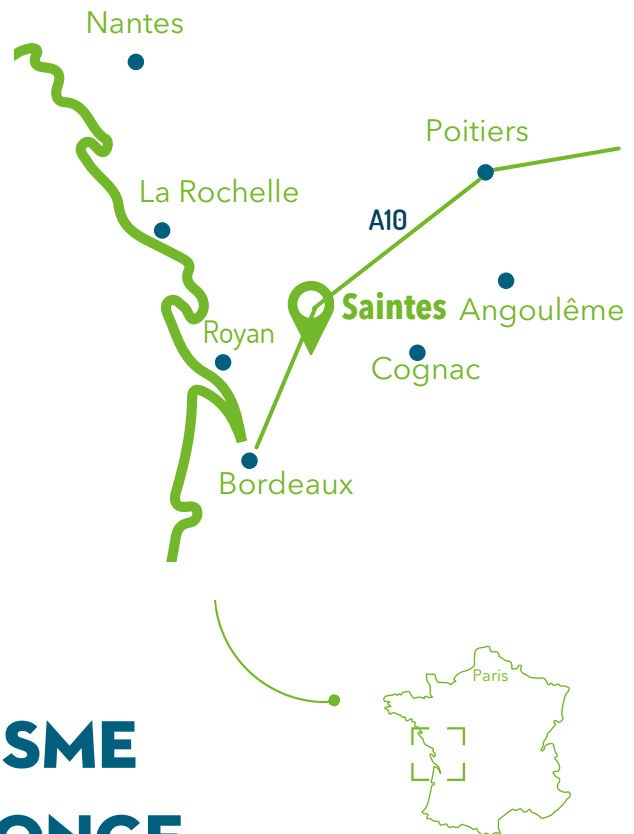
- **Janvier à avril**
Du lundi au samedi de 10h à 12h30 et de 13h30 à 17h. Fermeture le jeudi hors vacances scolaires.
- **Mai, juin et septembre**
Tous les jours de 9h30 à 12h30 et de 13h30 à 18h.
- **Juillet et août**
Tous les jours de 9h30 à 12h30 et de 13h30 à 18h30.
- **Octobre à décembre**
Du lundi au samedi de 10h à 12h30 et de 13h30 à 17h. Fermeture le jeudi hors vacances scolaires.
- **Fermeture le 25 décembre et 1^{er} janvier** (ouverture tous les autres jours fériés).



Accueil public
Place Bassompierre, 17100 Saintes
05 46 74 23 82 - www.saintes-tourisme.fr
accueil@saintes-tourisme.fr
Labellisé Tourisme et Handicap



Le Bonheur
c'est si
SAINTES
TOURISME



OFFICE DE TOURISME SAINTES & SAINTONGE

Accueil public : Place Bassompierre
Siège : 2, Place Saint-Pierre - 17100 SAINTES
Tél. 05 46 74 23 82 - accueil@saintes-tourisme.fr
www.saintes-tourisme.fr



CONTACT PRESSE

Amandine TONIN

07 78 72 61 06 - 05 46 74 76 86

a.tonin@saintes-tourisme.fr

Conception graphique : Office de Tourisme de Saintes et de la Saintonge

Crédits photos: S.Laval, Clo et Clem, l'oiseau rose, FMR Travelblog, Ferme Santone, OT Saintes, Fédération de pêche, Aurelie Strapp porteurdesonge.com, JF Weill, Image du jour - Robin R, Flow vélo, Marion Bertin, Prieuré ste gemme, Mathieu Vouzelaud, Marybella, Jonathan Letuppe - Eveha .